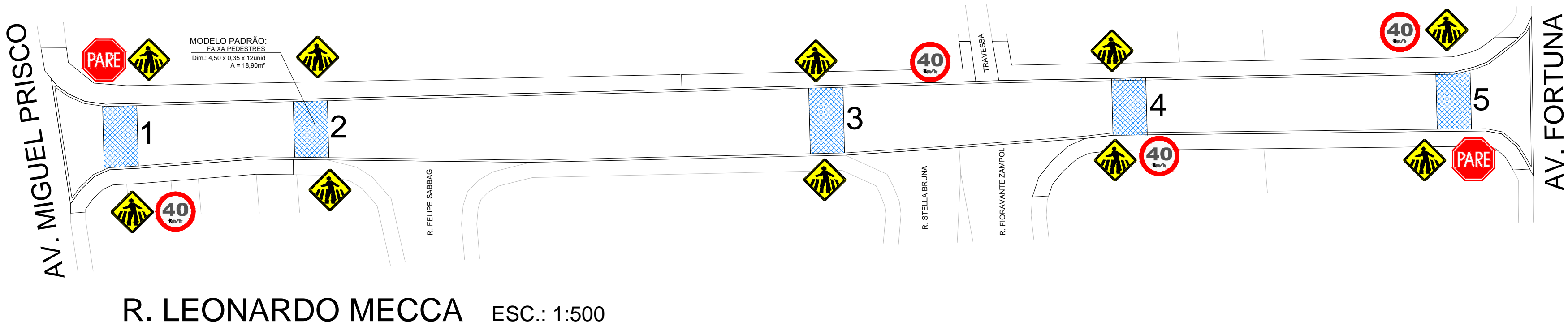


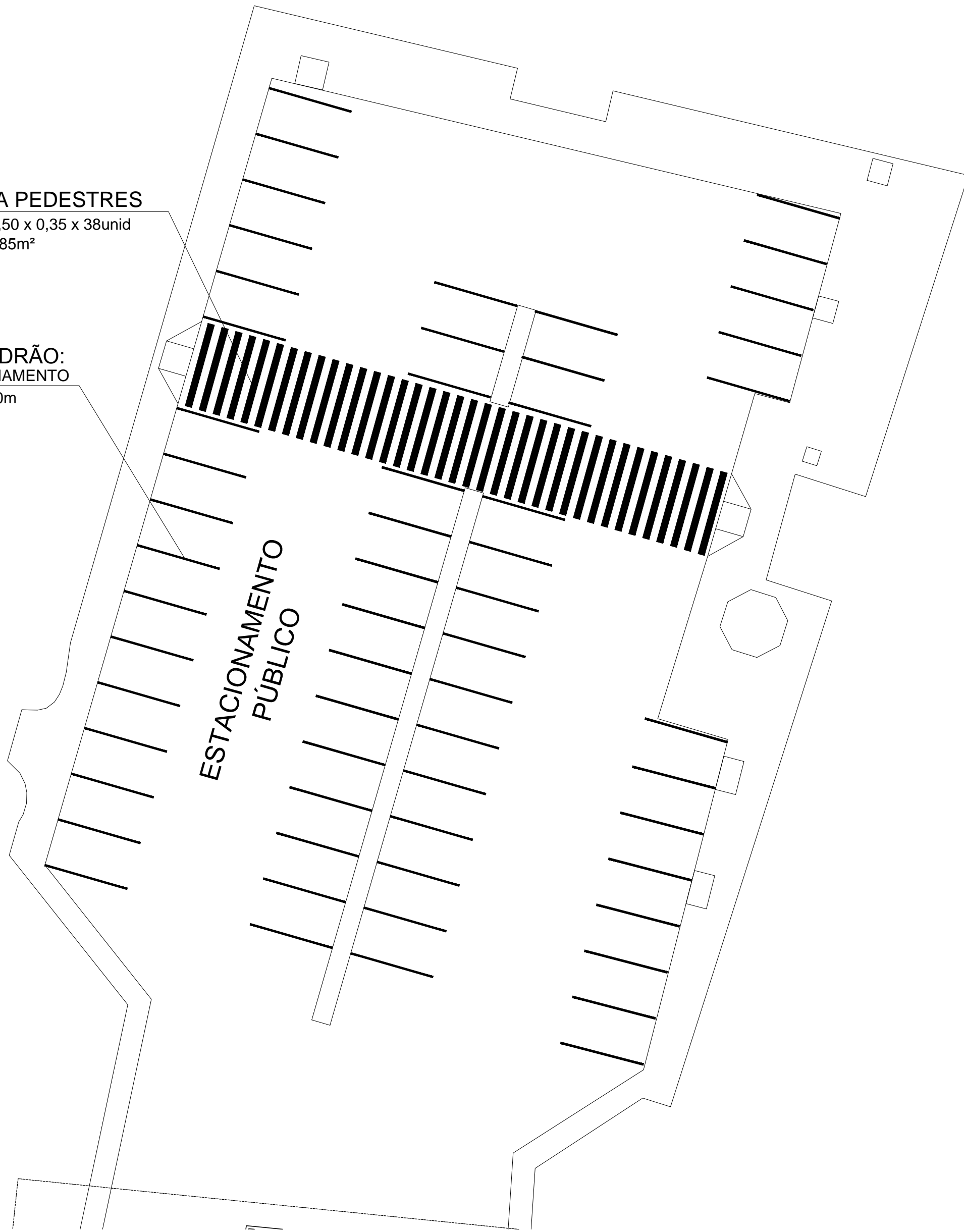
AV. FORTUNA ESC.: 1:500



R. LEONARDO MECCA ESC.: 1:500

FAIXA PEDESTRES
Dim.: 4,50 x 0,35 x 38unid
A = 59,85m²

MODELO PADRÃO:
FAIXA ESTACIONAMENTO
A=58 x 0,10 x 4,50m
A=26,10m²



ESTACIONAMENTO S/ ESC.

QUANTITATIVO

LOCAL	HORIZONTAL Faixa Estacionamento	FAIXA PEDESTRES	VERTICAL
R. LEONARDO MECCA	-	94,50m²	16 Placas
R. FORTUNA	35,88m²	113,40m²	19 Placas
ESTACIONAMENTO	26,10m²	59,85m²	-

LEGENDA



A-32b - PASSAGEM SINALIZADA DE PEDESTRES
Dim.: 0,50 x 0,50m
A = 0,25m²

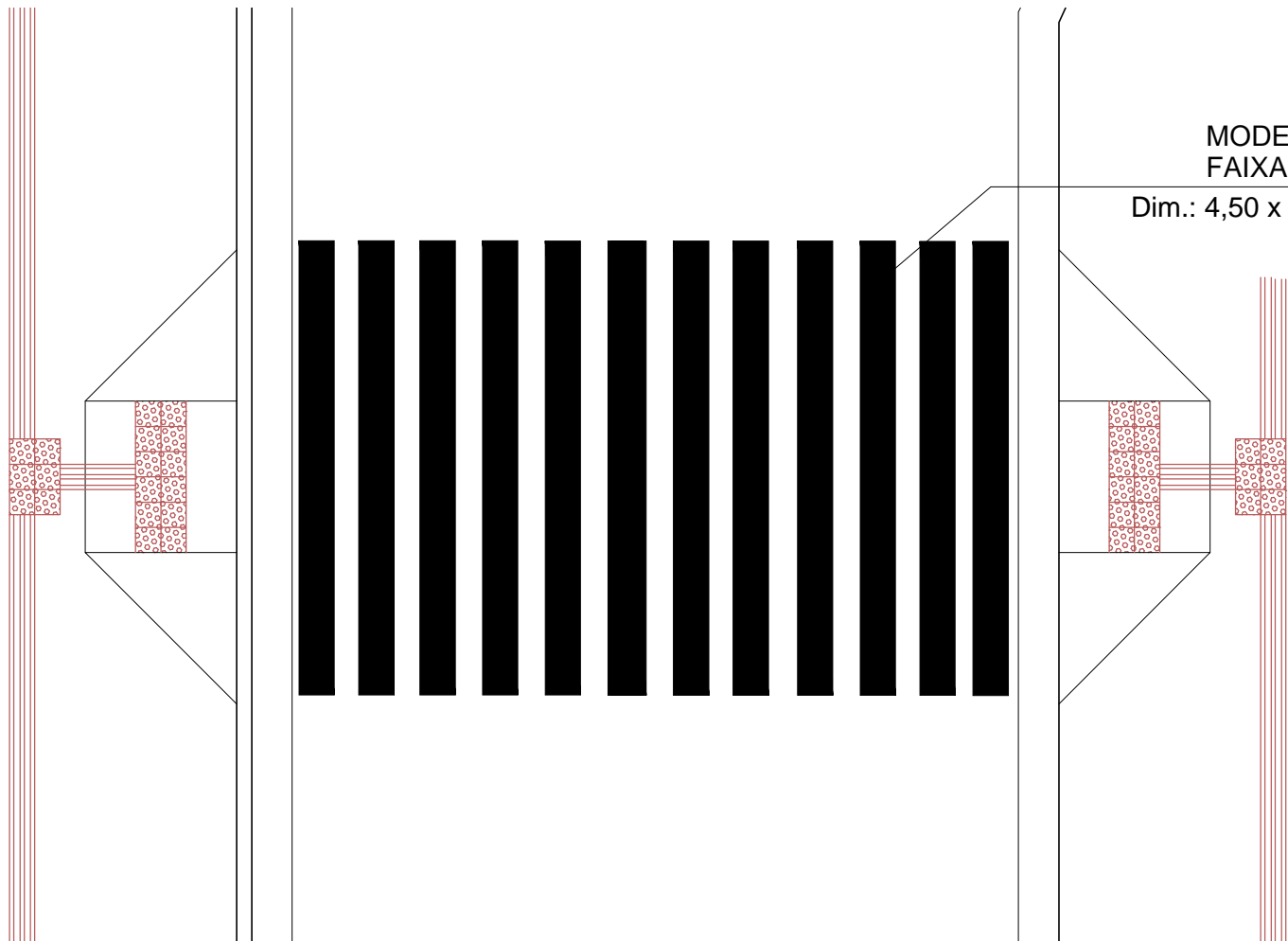


R-19 - VELOCIDADE MÁXIMA PERMITIDA
Dim.: Ø 0,40m
A = 0,13m²



R-1 - PARADA OBRIGATÓRIA
Dim.: 0,60 x 0,60m
Lado mín.: 0,25m
A = 0,30m²

QUANTIDADE:		
R. LEONARDO MECCA	R. FORTUNA	ESTACIONAMENTO
10	12	
4	5	
2	2	



CONJUNTO FAIXA DE PEDESTRES - PADRÃO S/ ESC.

 <p>Prefeitura do Município da Estância Turística de Ribeirão Pires Av. Felipe Sabag nº200 - Centro - Ribeirão Pires - SP - Tel.:(11) 4828-9125 Secretaria de Obras TAKAHARU YAMAUCHI - SECRETÁRIO</p>				
PROJETO OBRA CONSTRUÇÃO DE BOULEVARD - FASE 2				
TÍTULO SINALIZAÇÃO HORIZONTAL E VERTICAL				
LOCAL AV. FORTUNA, R. LEONARDO MECCA E ESTACIONAMENTO				
RESP. TÉCNICO ENGº JOSÉ EDUARDO FERRAZ DO AMARAL CREA 0600 551345 - SP	RRT 28027230180100100	DATA 08.03.2018	ESCALA INDICADA	FOLHA 12/19