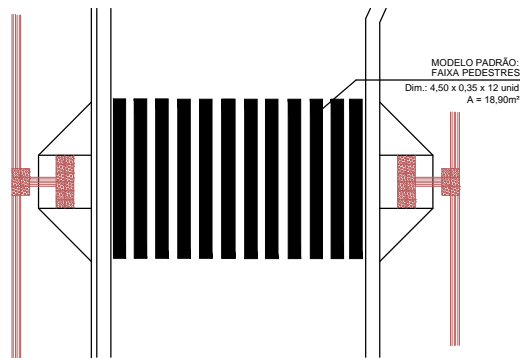


# SINALIZAÇÃO HORIZONTAL E VERTICAL ESC. 1:350






DETALHE FAIXAS DE PEDESTRES


ESC. 1:75

## QUANTITATIVO

LOCAL	HORIZONTAL Faixa Estacionamento	FAIXA PEDESTRES	VERTICAL
R. Felipe Sabbag	38,50m²	113,40m²	14 Placas
R. Stella Bruna	39,70m²	132,30m²	17 Placas
Praça 1	-	18,90m²	2 Placas
Praça 2	-	18,90m²	3 Placas
R. Domingos Morgado	-	15,75m²	3 Placas

## LEGENDA

	QUANTIDADE	R. FELIPE SABBAG	R. STELLA BRUNA	PRACÇA 1	PRACÇA 2	FAIXA DE ESTACIONAMENTO
 A-32b - PASSAGEM SINALIZADA DE PEDESTRES Dim.: 0,50 x 0,50m A = 0,25m²	11	12	2	2	2	-
 R-19 - VELOCIDADE MÁXIMA PERMITIDA Dim.: 0,60 x 0,60m Largura: 0,30m A = 0,18m²	2	3	-	-	-	-
 R-1 - PARADA OBRIGATORIA Dim.: 0,60 x 0,60m Largura: 0,30m A = 0,36m²	1	2	-	-	1	1



Prefeitura do Município da Estância Turística de  
**Ribeirão Pires**  
Av. Felipe Sabbag (Rodo. - Centro - Ribeirão Pires - SP) - Tel. (11) 4028-9125  
Secretaria de Obras  
TAKAHARU YAMAUCHI - SECRETÁRIO

PROJETO DE OBRAS  
**CONSTRUÇÃO DE BOULEVARD FASE 1**

TÍTULO  
**SINALIZAÇÃO VERTICAL E HORIZONTAL**

LOCAL  
**GERAL**

RESP. TÉCNICO  
ENGR. JOSÉ EDUARDO FERRAZ DO AMARAL

DATA  
28/07/2017

PROCESSO Nº  
622 / 02017

REVISÃO  
INDIC. 8/10