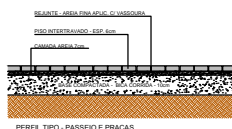
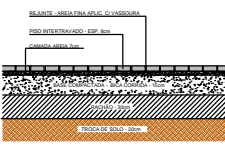


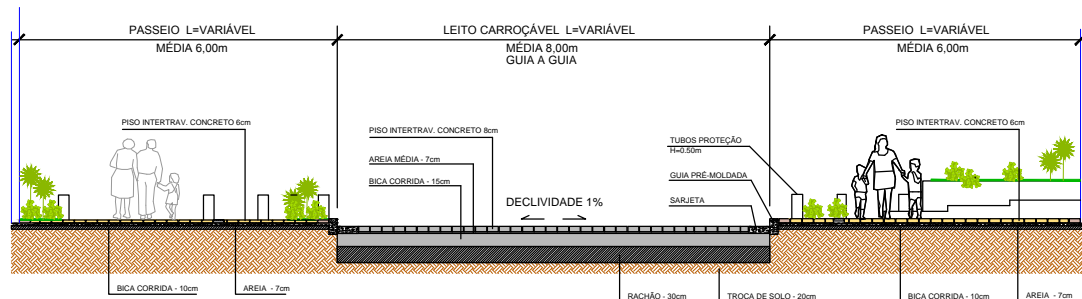
DETALHE B  
VIELAS E PASSEIOS ESC.: 1:100



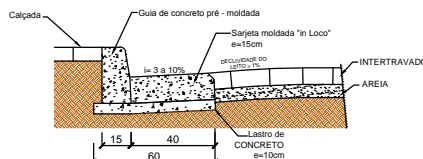
DETALHE  
PERFIL DOS PAVIMENTOS  
S/ ESC.



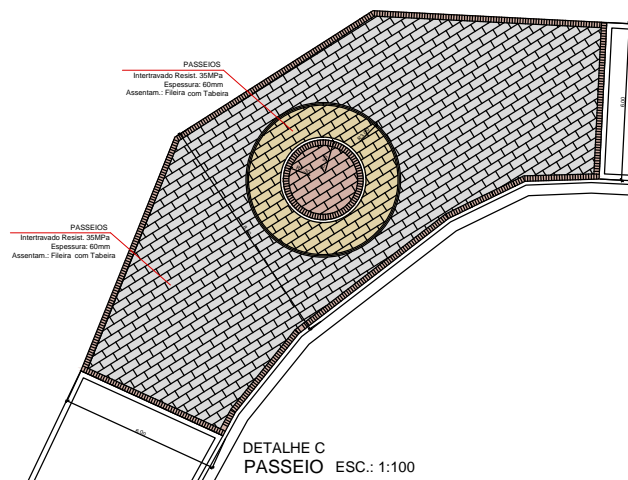
PERFIL TIPO - VIA CIRCULAÇÃO VEÍCULOS



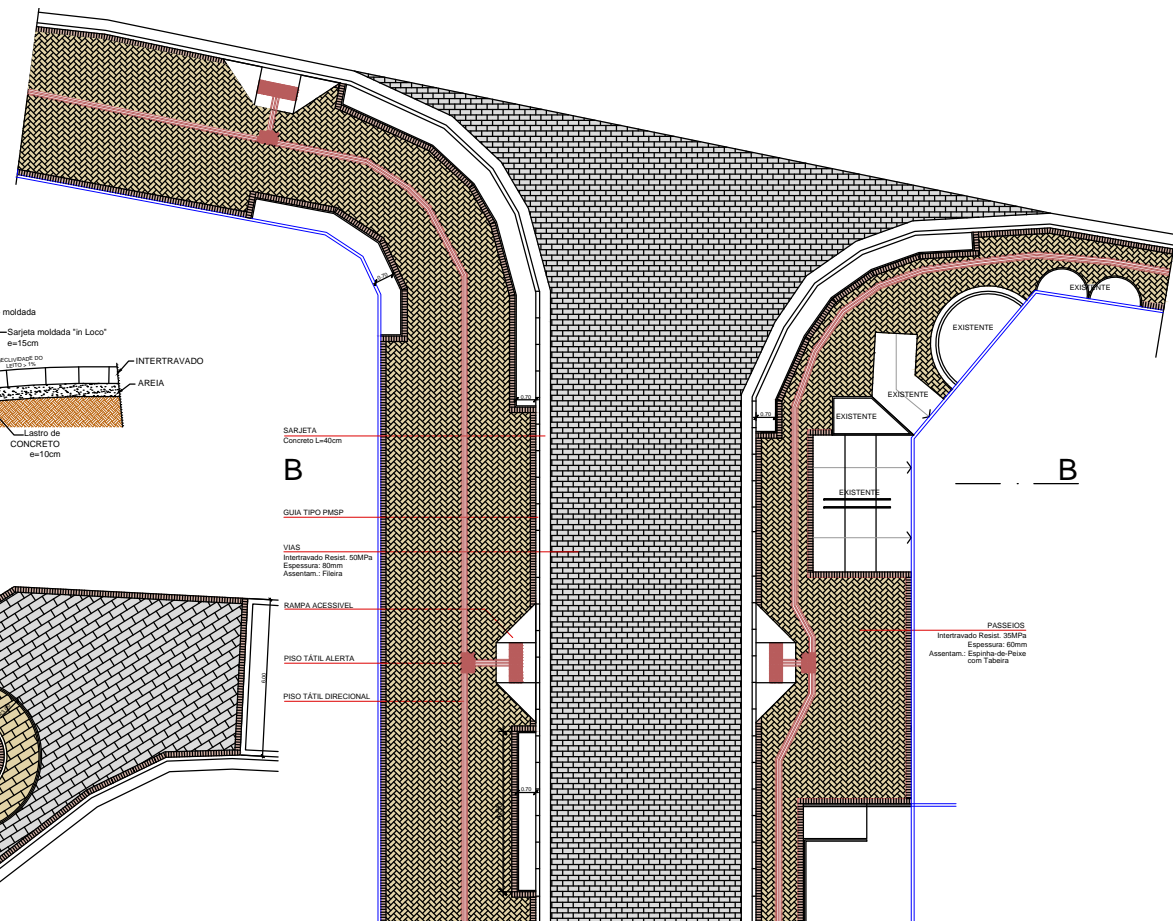
CORTE TRANSVERSAL B\*B ESC. 1:50  
RUA FELIPE SABBAG



DETALHE DE GUIA E SARJETA  
CORTE ESQUEMÁTICO  
S/ ESC.

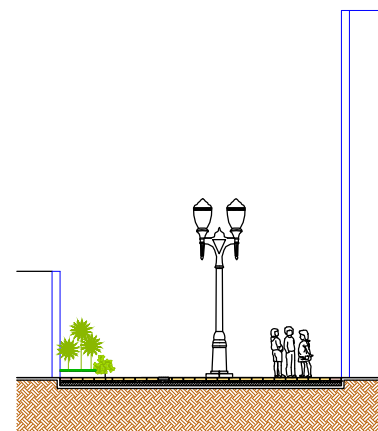
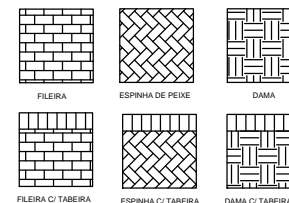


DETALHE C  
PASSEIO ESC.: 1:100



DETALHE A  
PASSEIOS E VIA CIRCULAÇÃO VEÍCULOS ESC.: 1:100

#### LEGENDA PAGINAÇÃO PISO



CORTE C\*C ESC. 1:50  
VIELAS 1 E 2



Prefeitura do Município da Estância Turística de  
**Ribeirão Pires**  
Av. Felipe Sabbag nº200 - Centro - Ribeirão Pires - SP - Tel. (11) 4028-9125  
TAKAHARU YAMAUCHI - SECRETÁRIO

PROJETO ORÇÁ  
CONSTRUÇÃO DE BOULEVARD FASE 1

TÍTULO  
PAGINAÇÃO DO PISO

USO:	GERAL	PROJETO Nº:	622 / 02017
RESP. TÉCNICO	ENR. JOSÉ EDUARDO FERRAZ DO AMARAL	RGT	2802720172106114
DATA	2017	DATA	2017
INDIC.	3/10	INDIC.	3/10