



FOTO 1



ÁREA DO ATERRO


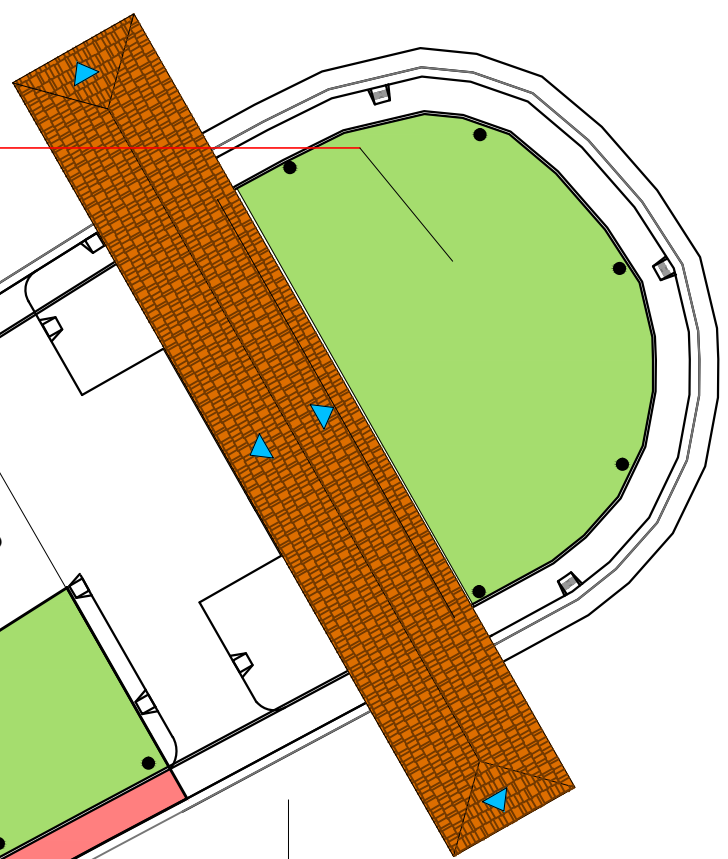
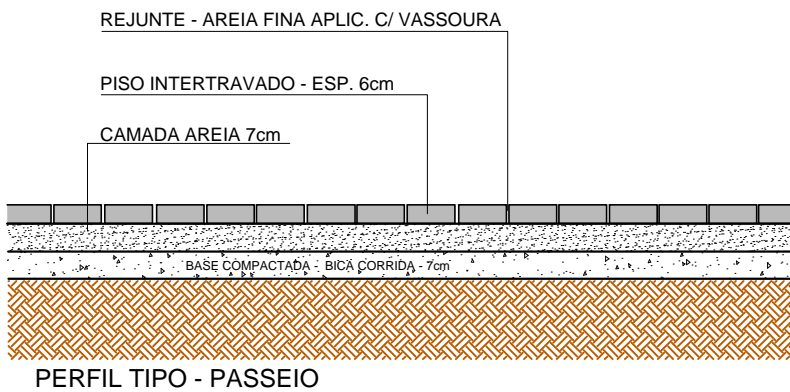


FOTO 2

GRAMA BATATAIS
LIMPEZA E MANUTENÇÃO
A= 347,00m²



PORTAL TURÍSTICO
CONSTRUÇÃO EXISTENTE



GRAMA
LIMPEZA E MANUTENÇÃO
A= 314,00m²

PASSEIO
PISO INTERTRAVADO
A= 1.322,30m²

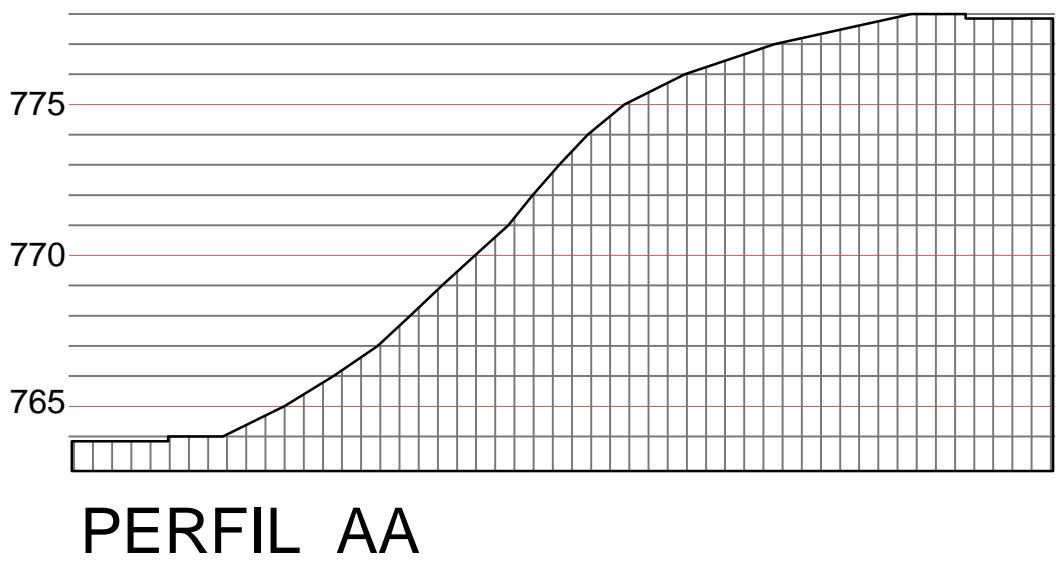
ATERRO + GRAMA
h= 1,20m A=230,00m²

GRAMA BATATAIS
LIMPEZA E MANUTENÇÃO
A= 1.778,00m²

MATA NATIVA
LIMPEZA E PRESERVAÇÃO
A= 3.113,00m²

ÁREA 5
(OBS.: Áreas levantadas pelo AutoCAD)

ÁREA 5
CURVAS DE NÍVEL



LEGENDA

- POSTE DE ILUMINAÇÃO - A INSTALAR (174 POSTES)
- POSTE DE ILUMINAÇÃO - A RETIRAR (21 POSTES)
- VEGETAÇÃO EXISTENTES
VER RELATÓRIO - MANTER/RETIRAR
- PLACA - PASSAGEM SINALIZADA DE PEDESTRES

QUADRO DE ÁREAS							
AV. KAE THE RICHERS - PAISAGISMO E PASSEIO PÚBLICO							
	PAISAGISMO CANTEIROS ÁREA (m²)	PASSEIO L=1,80m ÁREA (m²)	PASSEIO EXTENSÃO (m)	MINI_GUIA EXTENSÃO (m)	POSTES UNID.	RAMPAS UNID.	FAIXAS ÁREA (m²)
1	-	194,40	67,15	-	3	3	49,20
2	260,90	388,40	205,50	194,00	13	6	62,40
3	1.650,90	1.191,40	617,40	606,00	41	6	62,40
4	3.407,20	1.458,20	754,40	742,00	50	6	62,40
5	5.321,80	1.322,30	617,80	663,00	41	3	61,20
5a	345,30	-	53,10	-	3	2	-
6	1.849,90	803,30	419,60	405,00	23	3	24,00
TOTAL	12.836,00	5.358,00	2.735,95	2.610,00	174	29	321,60
ÁREA TOTAL (Passos + Paisagem)	18.194,00m²						

ESTA FOLHA É DE PROPRIEDADE DO MUNICÍPIO DA ESTÂNCIA TURÍSTICA DE RIBEIRÃO PIRES. SEU CONTEÚDO NÃO PODE SER COPIADO OU REVELADO A TERCEIROS SEM AUTORIZAÇÃO DO ÓRGÃO COMPETENTE.



Prefeitura do Município da Estância Turística de
Ribeirão Pires
Rua Felipe Sabbag, 200 - 1º andar - Centro - Ribeirão Pires - SP - Tel.:(11) 4828-9125
Secretaria de Obras
TAKAHARU YAMAUCHI - SECRETÁRIO

PROJETO OBRA
REVITALIZAÇÃO CANTEIRO CENTRAL

TÍTULO
PLANTA BAIXA - ÁREA 5

LOCAL
AV. KAE THE RICHERS E ACESSO PORFÍRIO DIAS

RESPONSÁVEL TÉCNICO

ART

DATA
08/2017

ESCALA
1:400
FOLHA
4/5