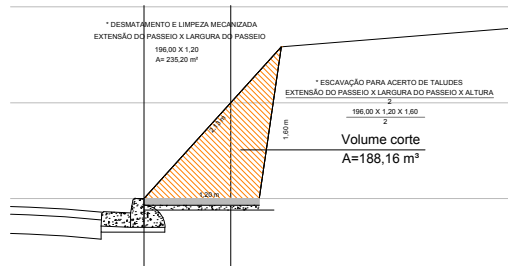
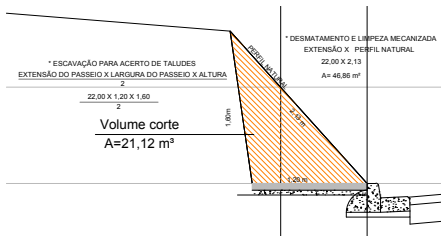


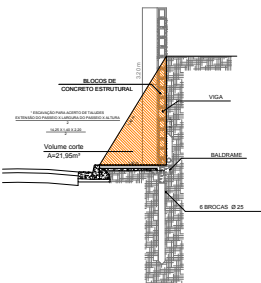
MOVIMENTO DE TERRA (ATERRO) - RUA CONSTANTINOPLA  
ESCALA 1/25



MOVIMENTO DE TERRA - RUA ERALDO NASCIMENTO DE PAULA  
ESCALA 1/25

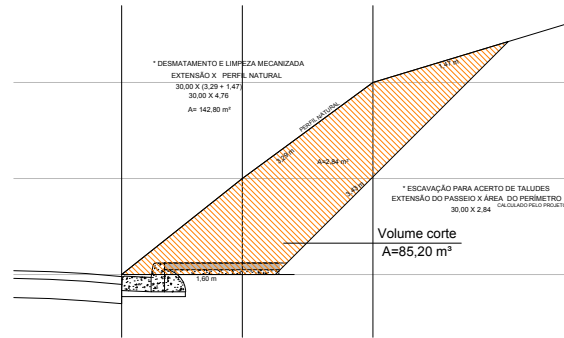


MOVIMENTO DE TERRA - RUA ELBA  
ESCALA 1/25

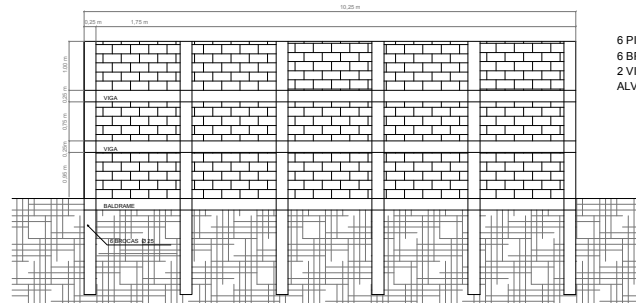


DET. MURO DE ARRIMO  
ESCALA 1/20

8 PILARES Dim: 0,15 x 0,25 x 3,20 m  
8 BROCAS Dim: Ø 0,25 x 2,00 m  
2 VIGAS Dim: 0,15 x 0,25 x 14,25 m  
ALVENARIA 7 VÃOS Dim: 1,75 x 2,70 m

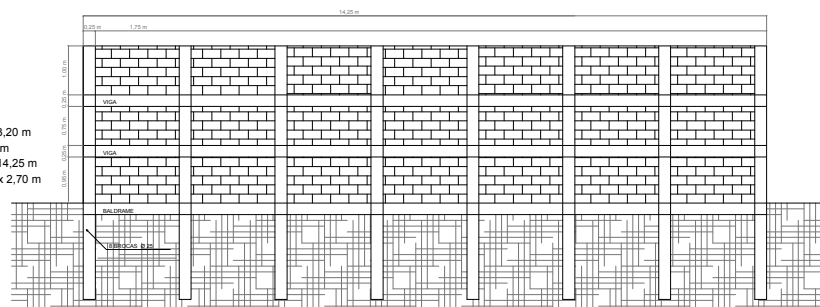


MOVIMENTO DE TERRA 1 - RUA REGÊNCIA  
ESCALA 1/25

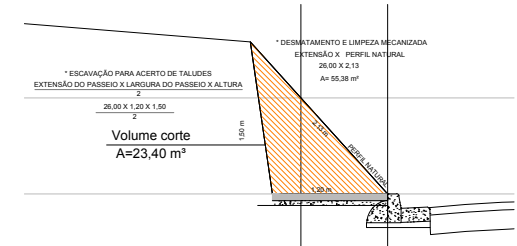


MURO DE ARRIMO - RUA CONSTANTINOPLA  
ESCALA 1/20

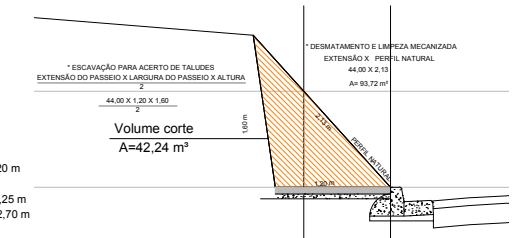
6 PILARES Dim: 0,15 x 0,25 x 3,20 m  
6 BROCAS Dim: Ø 0,25 x 2,00 m  
2 VIGAS Dim: 0,15 x 0,25 x 10,25 m  
5 VÃOS Dim: 1,75 x 2,70 m



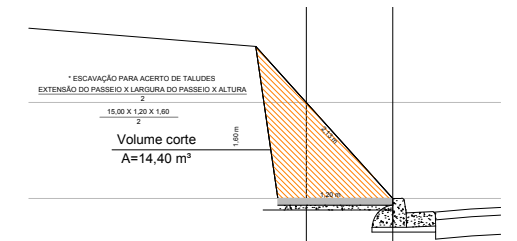
MURO DE ARRIMO - RUA REGÊNCIA  
ESCALA 1/20



MOVIMENTO DE TERRA 1 - RUA TIGRE  
ESCALA 1/25



MOVIMENTO DE TERRA 2 - RUA TIGRE  
ESCALA 1/25



MOVIMENTO DE TERRA 2 - RUA REGÊNCIA  
ESCALA 1/25

ESTA FOLHA É DE PROPRIEDADE DO MUNICÍPIO DE RIBEIRÃO PIRES. SEU CONTEÚDO NÃO PODE SER COPIADO OU REPRODUZIDO SEM AUTORIZAÇÃO DO ÓRGÃO COMPETENTE.

	PREFEITURA DO MUNICÍPIO DA ESTÂNCIA TURÍSTICA DE <b>RIBEIRÃO PIRES</b>		
	SECRETARIA DE OBRAS TAKAHARU YAMAUCHI - SECRETÁRIO		
NOME DO PROJETO PAVIMENTAÇÃO ASFÁLTICA - CBUQ			
TÍTULO MUROS DE ARRIMO E MOVIMENTO DE TERRA - Cortes, Aterros e Detalhes			
LOCAL VILA BONITA - IV DIVISÃO			
RESPONSÁVEL TÉCNICO JOSE EDUARDO F. DO AMARAL CREA: 180.088.118-5	ART 28027230180914259	DATA MARÇO/2019	FOLHA 5/7

ARQUIVO: VILA BONITA