


LOCALIZAÇÃO



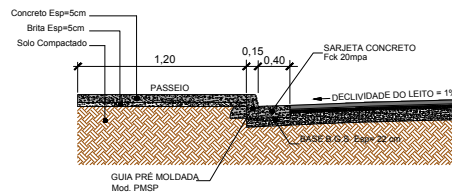
LEGENDA



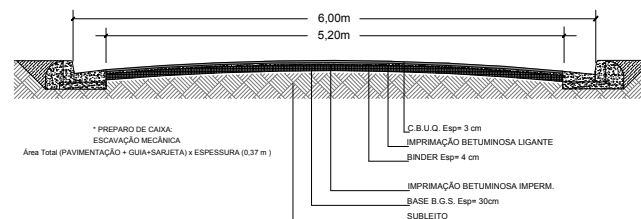
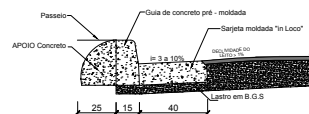
* PARALASADO SOB O NÍVEL DO TERRENO
PROJETO - FASE DE PROJETO DE DISTRIBUIÇÃO DE CARGAS
A L. 0. 000/2000 - CAPÍTULO 01/07 A 07 - PAVIMENTAÇÃO
PROJ. 000000/000000




DET. SINALIZAÇÃO HORIZONTAL



DET. PASSEIO



ESTA FOLHA É DE PROPRIEDADE DO MUNICÍPIO DA ESTÂNCIA TURÍSTICA DE RIBEIRÃO PIRES. SEU CONTEÚDO NÃO PODE SER
COPIADO OU REPRODUZIDO SEM AUTORIZAÇÃO DO ÓRGÃO COMPETENTE.

	PREFEITURA DO MUNICÍPIO DA ESTÂNCIA TURÍSTICA DE RIBEIRÃO PIRES Rua Felipe Sabará, 200 - 1º andar - Centro - Ribeirão Pires - SP - Tel.: (011) 4828-9025 SECRETARIA DE OBRAS TAKAHARU YAMAUCHI - SECRETÁRIO			
	PROJETO OBRA PAVIMENTAÇÃO ASFÁLTICA - CBUQ			
TÍTULO PLANTA, CORTES, DETALHES E SINALIZAÇÃO VIÁRIA HORIZONTAL E VERTICAL				
OBJETO R. REGÊNCIA - VILA BONITA - N. DIVISÃO				
RESPONSÁVEL TÉCNICO JOSE EDUARDO F. DO AMARAL CREA: 380.008.134-5	ART 280272301809142299	DATA MARÇO/2019	FOLHA 3/6	

ARQUIVO: VILA BONITA