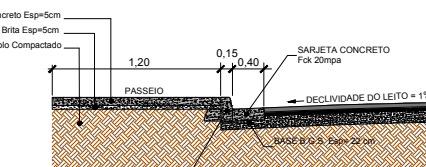
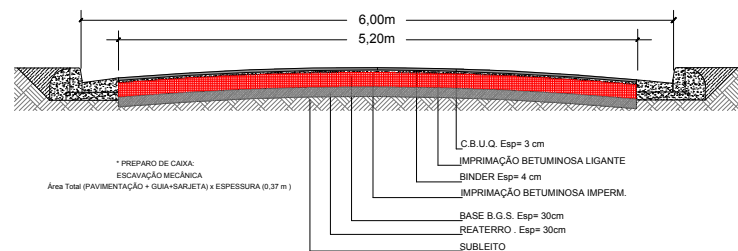
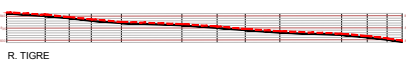
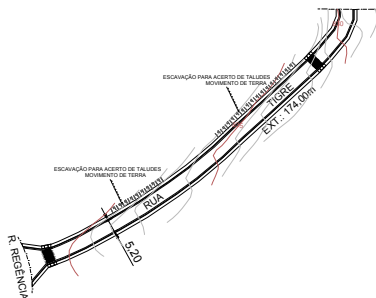
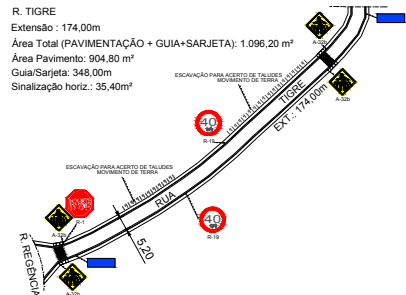
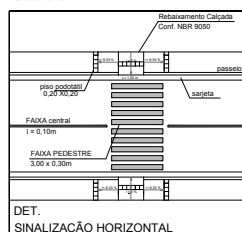


R. TIGRE
Extensão : 174,00m
Área Total (PAVIMENTAÇÃO + GUIA+SARJETA): 1.096,20 m²
Área Pavimento: 904,80 m²
Guia/Sarjeta: 348,00m
Sinalização horiz.: 35,40m²

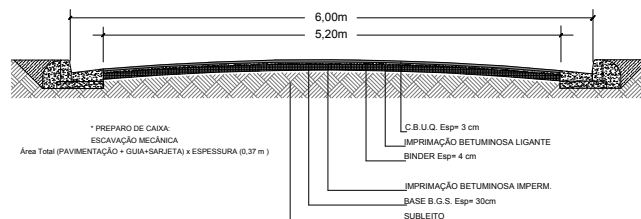


DET. PASSEIO

* INTERVENÇÃO QUE O REVELADO ORDEM NO REPERTE
REPERTE: REPERTE ORDEM NO REPERTE
A LIT. 0,000/2000 - ARTIGO 8º 1º E 1º REPERTE
REPERTE 0,000/2000.




DET. SINALIZAÇÃO HORIZONTAL

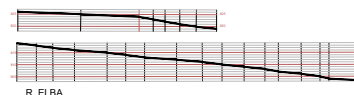



* PREPARO DE CAIXA:
ESCAVAÇÃO MECÂNICA
Área Total (PAVIMENTAÇÃO + GUIA+SARJETA) x ESPESSURA (0,37 m)

LEGENDA



LOCALIZAÇÃO



			
PREFEITURA DO MUNICÍPIO DA ESTÂNCIA TURÍSTICA DE RIBEIRÃO PIRES			
Rua Felipe Sabá, 300 - 1º andar - Centro - Ribeirão Pires - SP - Tel.: (11) 4029-1025			
SECRETARIA DE OBRAS			
TAKAHARU YAMAUCHI - SECRETÁRIO			
REVISÃO: 01			
PAVIMENTAÇÃO ASFÁLTICA - CBUQ			
TÍTULO: PLANTA, CORTES, DETALHES E SINALIZAÇÃO VIÁRIA HORIZONTAL E VERTICAL			
DE: R. ELBA, R. TIGRE - VILA BONITA - N. DIVISÃO			
RESPONSÁVEL TÉCNICO:	ART:	DATA:	FOLHA:
JOSE EDUARDO F. DO AMARAL	28027230180914259	MARÇO/2019	2/7
CREA: 180.058.114-5			

ARQUIVO: VILA BONITA